

GEZIEN EN VOORLOPIG AANGENOMEN DOOR DE GEMEENTERAAD VAN NIEUWPOORT
IN DE ZITTING VAN 12.09.2002

DE SECRETARIS

R. T'JAECKX

DE BURGEMEESTER

ir R. CRABBE



HET COLLEGE VAN BURGEMEESTER EN SCHEPENEN VAN DE STAD NIEUWPOORT
BEVESTIGT DAT ONDERHAVIG PLAN VOOR OPENBAAR ONDERZOEK WERD NEERGELEGD
VAN 18.10.2002 TOT 18.11.2002

DE SECRETARIS

R. T'JAECKX

DE BURGEMEESTER

ir R. CRABBE



GEZIEN EN DEFINITIEF AANGENOMEN DOOR DE GEMEENTERAAD VAN NIEUWPOORT
IN DE ZITTING VAN 30.01.2003

DE SECRETARIS

R. T'JAECKX

DE BURGEMEESTER

ir R. CRABBE



VOOR EENSLUIDEND AFSCHRIFT VAN HET AAN HET OPENBAAR ONDERZOEK
ONDERWORPEN ORIGINEEL
BIJ BEVEL

DE SECRETARIS

R. T'JAECKX

DE BURGEMEESTER

ir R. CRABBE



PROVINCIE : WEST-VLAANDEREN

STAD : NIEUWPOORT

Gedeeltelijke Herziening en Uitbreiding
Bijzonder plan van aanleg
NIEUWENDAMME MB 23/06/1987

BESTEMMINGSPLAN



Opgemaakt door de stedenbouwkundigen van het ontwerp bureau
voor stedenbouw en ruimtelijke ordening

Koolstraat 28 - 9300 AALST - Tel./Fax. 053/71.09.04

Goossens Luc

Van der Weken Christophe

Datum	Wijzigingen	Goedk.
02/2000	Bespreking stadsbestuur en rohm West-Vlaanderen	
10/2000	Bespreking stadsbestuur en rohm West-Vlaanderen	
10/2001	Bespreking 5 oktober 2001 met stadsbestuur, rohm West-Vlaanderen en arohm Brussel	
02/2002	Plenaire vergadering dd. 25 januari 2002	
04/2002	Bespreking stadsbestuur	
08/2002	Bespreking stadsbestuur na overlegvergadering 01/08/2002, met uitbreiding BPA	
10/2002	openbaar onderzoek en Gecoro 5/12/2002	
30/01/2003	definitieve aanvaarding gemeenteraad	
	ADMINISTRATIE RUIMTELIJKE ORDENING, HUISVESTING EN MONUMENTEN EN LANDSCHAPPEN (AROHM) Mij bekend om gevoegd te worden bij het besluit van heden Nr. <u>D 3137/18A</u> Brussel, <u>25 JUNI 2003</u> De Vlaamse minister van Financiën en Begroting, Ruimtelijke Ordening, Wetenschappen en Technologische Innovatie	
	Dirk VAN MECHELEN	Leus Martleen assistent

SCHAAL :

1/1000

DOSSIERNR. :

9912/11/180

DATUM :

februari 2002





















PLANOPP

1.8 m2

PLANNR.

2

LEGENDE

	Grens van het BPA
	Perceelsgrens
	Kadasternummer
	Bebouwing
	Aanduiding maximaal aantal bouwlagen
	Aanduiding zone nummer
	zone voor recreatie in het kader van de jachthaven in het waterspaarbekken
	zone voor recreatie in het kader van de watersportbeoefening op het waterspaarbekken
	zone voor Nautische Site
	zone voor Nautische site aanduiding moeraszone met paaiplaats
	zone voor dagrecreatie (zwerfwagens)
	zone voor sluisencomplex
	zone voor speeltuin
	zone non-aedificandum
	zone voor landbouw
	zone voor openbaar groen
	zone voor openbare wegen
	zone voor openbare wegen met kaai functie
	zone voor waterlopen
	Uitgesloten gedeelte bij definitieve aanvaarding door de gemeenteraad 30/01/2003

KANAAL NIEUWPOORT-PLASSENDALE

VAART N

3

112/04A

3

12

11

3

7

10

Wegens in valk

9

9

9

7

18b

2

13b

5

7

5

5

10

112/02M

112/02N

112/02

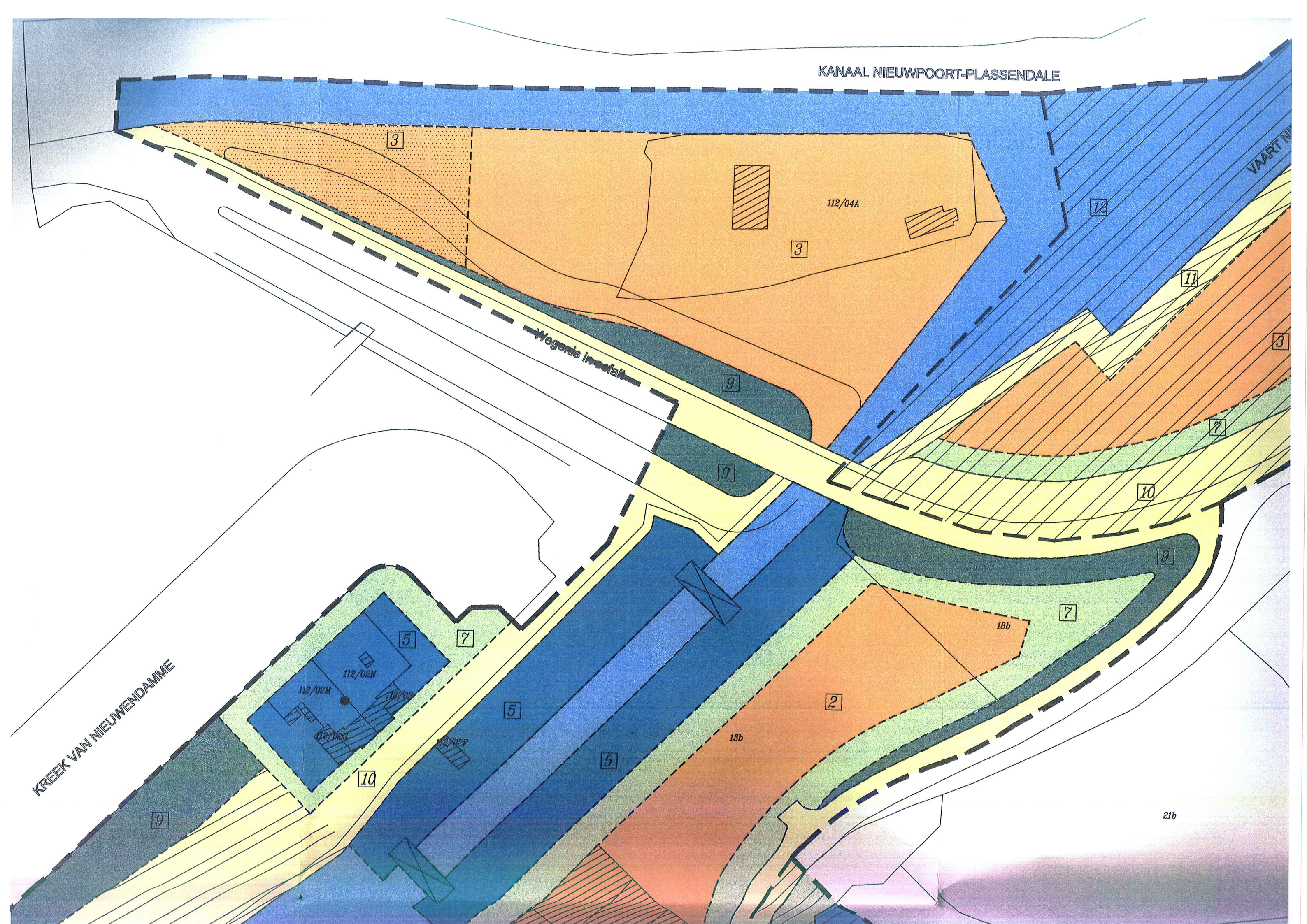
112/02G

112/02F

KREEK VAN NIEUWENDAMME

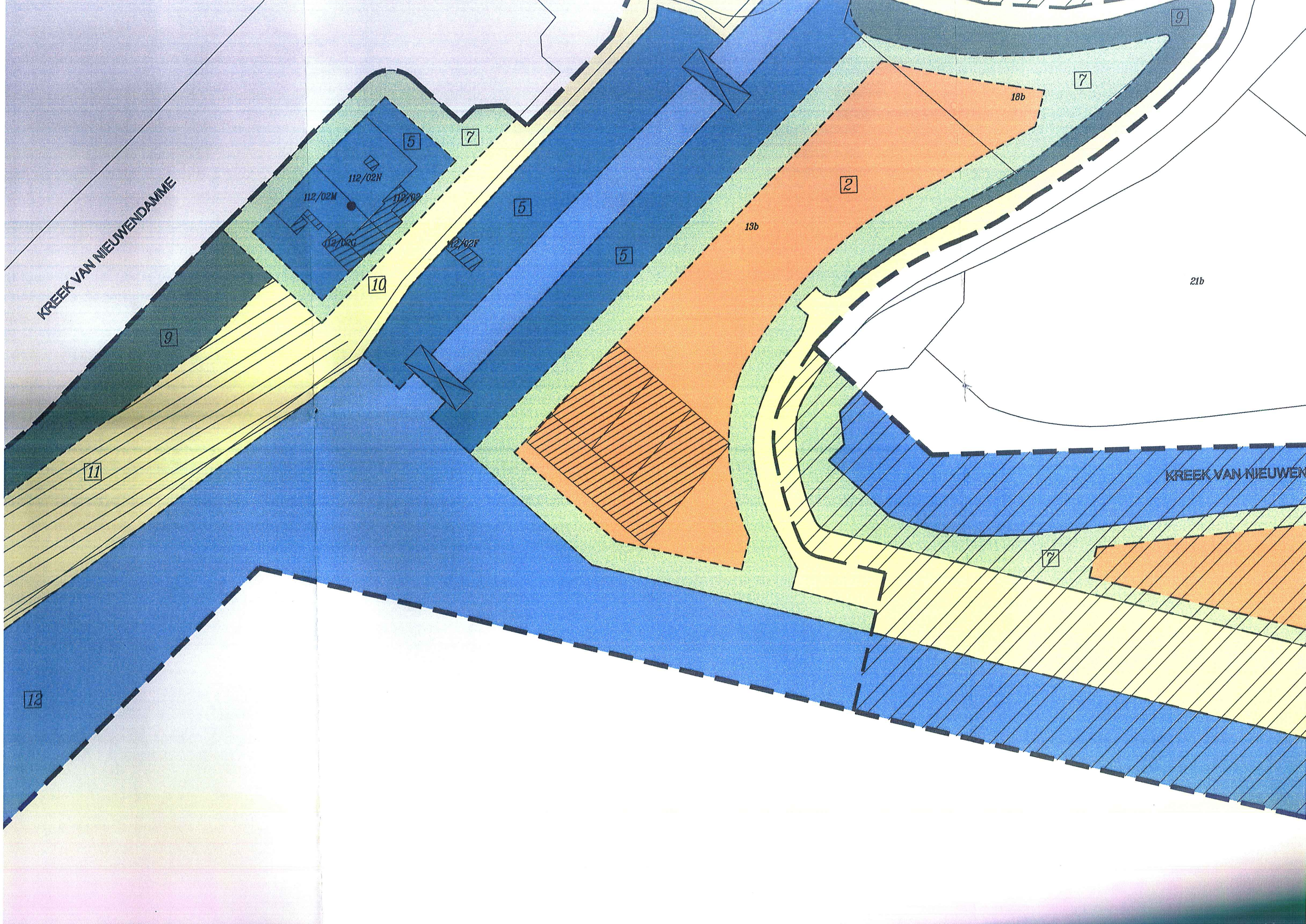
9

21b



KREEK VAN NIEUWENDAMME

KREEK VAN NIEUWEN



112/02M
112/02N
112/02G
112/02F

10

5

7

5

5

2

13b

18b

7

21b

11

12

7